



A KSH Címregisztere a népszámlálás tükrében

Kátainé Csincsák Éva
Népességstatisztikai főosztály
2010. március 23.

Népszámlálás 2011

- **Az ENSZ 2010-es világprogramja:**
minden ország készítsen részletes népesség- és lakásstatistikát legalább egyszer a 2005-2014 közötti periódusban
- **Az Európai Parlament és a Tanács 763/2008/EK (2008. július 9.) számú rendelete a nép- és lakásszámlálásról**
az első referenciaév minden tagállamban 2011
- **Magyarországon 2009. évi CXXXIX. törvény a 2011. évi népszámlálásról**
A törvény szabályozza:
 - Időpontot: 2011. október 1
 - Adatköröket
 - Vonatkozási kör (személyek és lakások)
 - Felvételi mód (önkitöltés és kikérdezés)
 - Végrehajtásban résztvevők feladatai (KSH, jegyzőségek, KEK KH)

Címek és Népszámlálás

- A lakcímek a népszámlálás alapegységei
- A népszámlálás név nélkül történik
- Előkészítési szakasz fontos munkafolyamata a címek ellenőrzése
- 2001-ben teljeskörű címbejárás

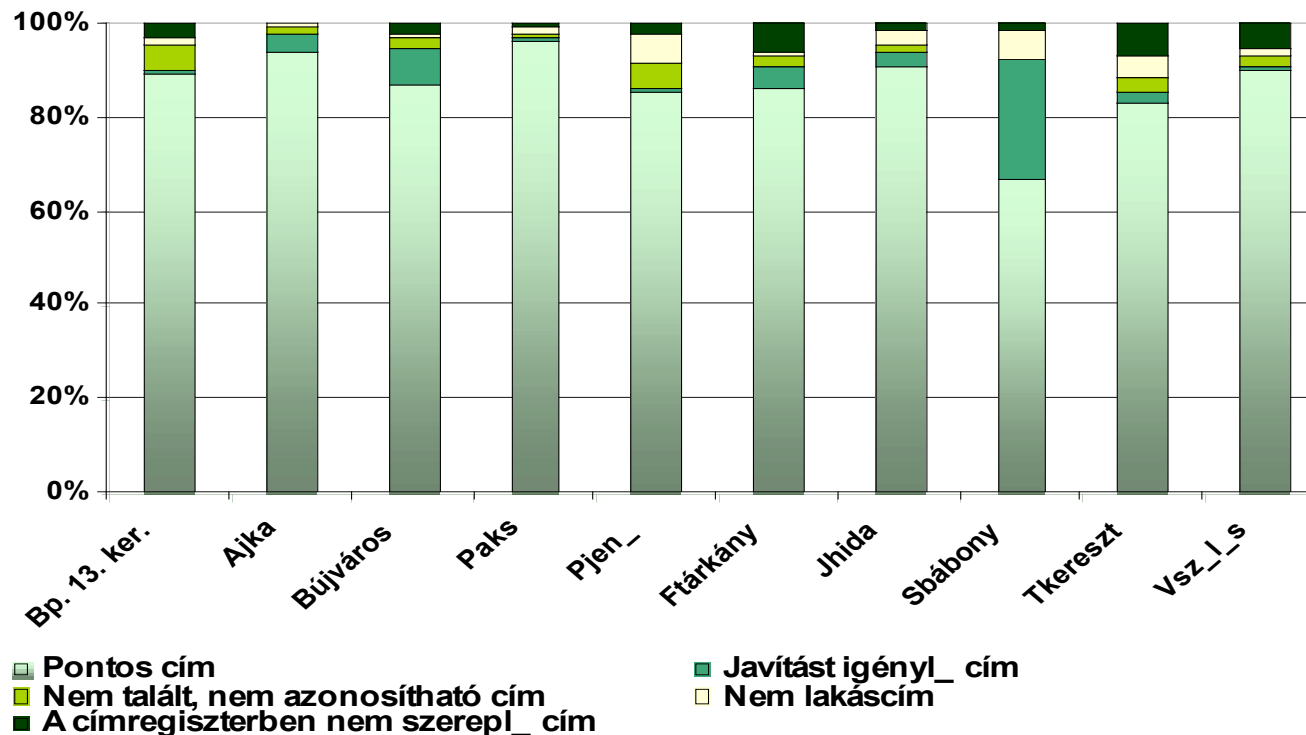


2011-ben Címregiszter

Címregiszter minősége

- Tesztelés a népszámlálási próbafelvételek alkalmával
- 2008-ban 6 település, 2009-ben 10 település
- Zárt területi egységek
- Főbb megállapítások
 - A címek 90 %-a a valóságnak megfelelő
 - Nagy területi különbségek
 - Hibák típusai:
 - Azonosítható a cím, de valamely eleme pontosításra szorul (5 %)
 - A cím a helyszínen nem található – lefedettségi többlet (3 %)
 - A cím nem található a regiszterben – lefedettségi hiány (2 %)
 - A népszámlálás megkezdéséig a minőség tovább javítható

A lakcímek pontossága a vizsgált településeken



Címjavítások – „íróasztal melletti” lépései

Közterületek felülvizsgálata:

- Évenkénti OSAP jelentés
- KSH adatforrások (lakásépítési statisztika, HOMBAR, intézeti adatok)
- Külső adatforrások (KEK KH, mezőgazdasági támogatások)

Címek vizsgálata (adattisztítás)

- Lakásépítések „kézi” ellenőrzés
- Egy albetétes címek házszám szintű rendezése
- Központi belterületen a helyrajzi számos lezárása
- Épület, lépcsőház, szint adatok javítása (metaadatok alapján)

Címjavítások – helyszíni információk alapján

Általános Mezőgazdasági Összeírás (ÁMÖ)

- 2 millió cím ellenőrzése 2010. június 1. állapot szerint
- Minden településre kiterjed, de a mérték eltérő
- Eredményt a községekben, kisebb városokban és a külterületeken várunk
- Címregiszterbeli átvezetés 2011. II. negyedév

Budapesti címbejárás


- Címregiszter és KEK KH címállomány ellenőrzése (1 millió cím)
- Budapest teljeskörű cím és tömbadat javítása
- Címregiszterbeli átvezetés 2011. I. negyedév

Címmegállapítás szabályai

Nem egységes elvek szerint történik


Hátszám	Épület	Lépcsőház	Emelet	Ajtó
19	A		3	2
19	A		3	32
19/A			3	32
19		A		32

Ahány nyilvántartás annyi formátumú cím



informatikai eszközökkel csak közelíteni lehet a,
az egyértelmű egyezést nem lehet kimondani
csak költséges helyszíni felmérést követően

Címregiszter és térképek

Mi az a legkisebb egység, amire az adatvédelmi szabályokat figyelembe véve adatokat lehet előállítani  **tömb**

2001-ben a 2000 főnél népesebb települések belterületei tömbökre (közterületekkel, természetes vagy mesterséges határral körbevett terület) bontottak

- Címregiszterben tároljuk
- Karbantartjuk

Összekapcsolja a címeket és a térképeket

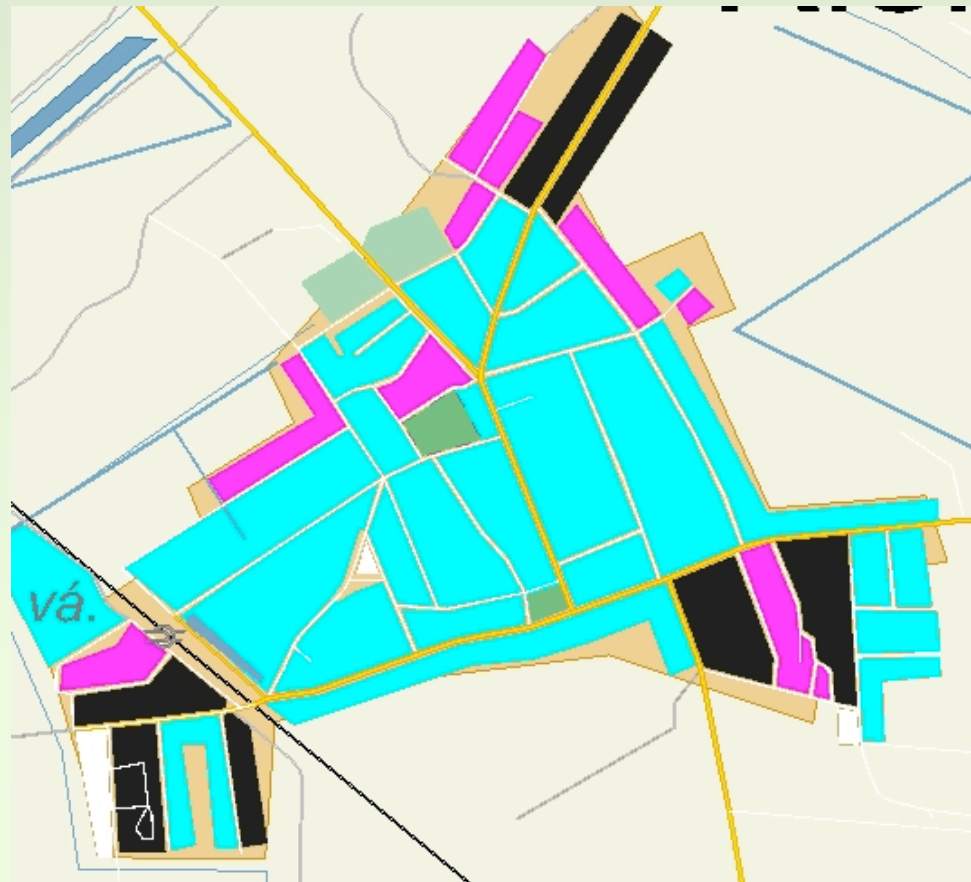
2011-ben is erre szeretnénk építeni:

- Körzetkialakítás
- Településrészek szerinti tájékoztatás
- Időbeli elemzési lehetőség (2001 – 2011)

Tömbadatok használata

Szegregációs területek megjelenítése a 2001-es adatok alapján

Pink: szegregátumok
Fekete: veszélyeztetett területek



A decorative graphic consisting of a vertical green bar on the left side of the slide, a horizontal green bar extending from the top left corner, and a thick dark green horizontal line that spans across the middle of the slide.

Köszönöm a figyelmet!