

## HUNAGI számokban

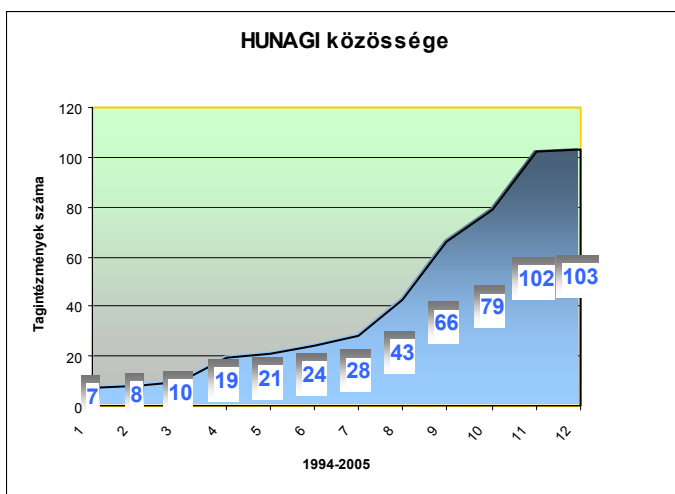
### A tagsági kör

A HUNAGI tagsági körét intézmények, országos projektek (8) és diák/hallgatói tagozatba jelentkezett, térinformatika iránt érdeklődő diákok (21) alkotják.

### Az intézményi tagsági kör növekedése

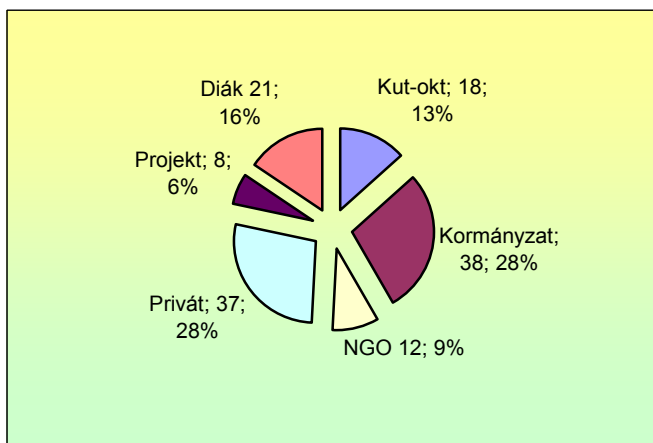
HUNAGI tagságának fokozott növekedése 2000. évben indult meg, amikor lehetőséget biztosított a magánszféra képviselői számára is.

Eddig 111 szervezet, intézmény felvételét erősítette meg a Közgyűlés, ebből ma 103 ma is tag. Két szervezet megszűnt, egy kilépett, a többi a tagdíj nem fizetése miatt került törlésre.

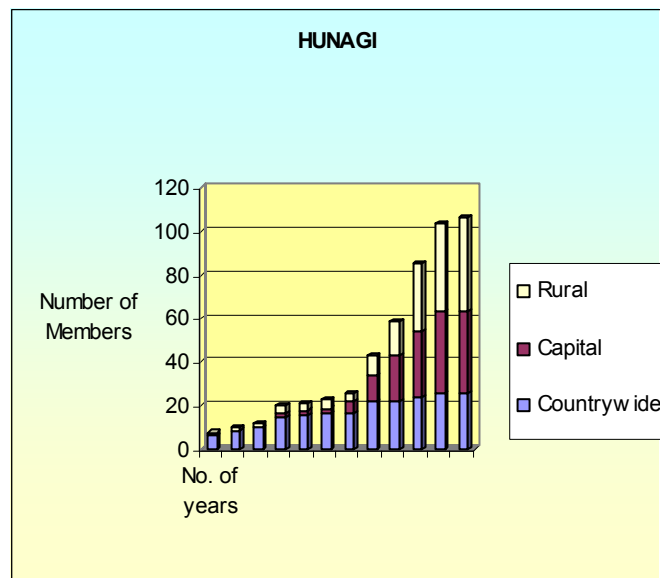


### Tagok megoszlása szektorok szerint

A grafikon azt is szemlélteti, hogy a HUNAGI megfelelő fórumot biztosít a közhivatali és a piaci szféra együttműködésének elősegítésére. Intézményi tagságában (mely nem tartalmazza a projekteket és a diákokat) a két domináns szegmens, a kormányzati és magánszféra képviselői szinte azonos súllyal szerepel, együttesen a tagság mintegy háromnegyed részét alkotják.

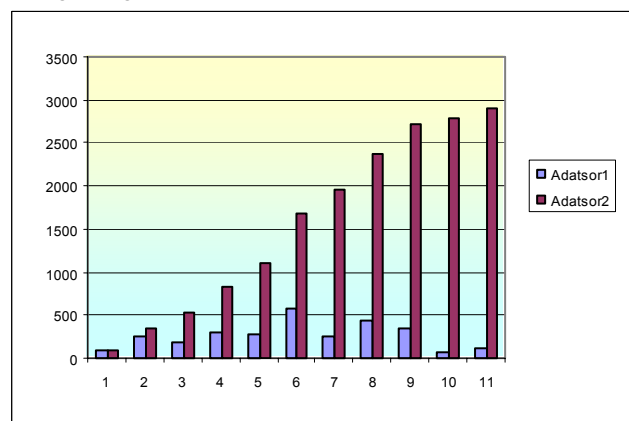


### Tagság megoszlása főváros-vidék-országos szempontból



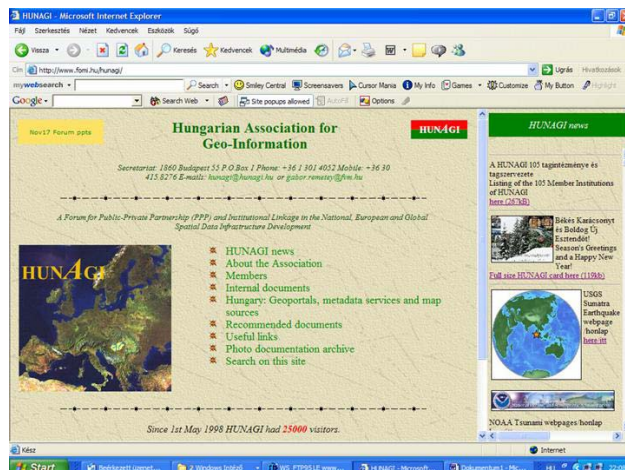
### Tagdíjbevételek növekedése és az éves növekmények

A 10. évi növekmény-visszaesést két, külföldi érdekltségű támogató tag nem fizetése okozta

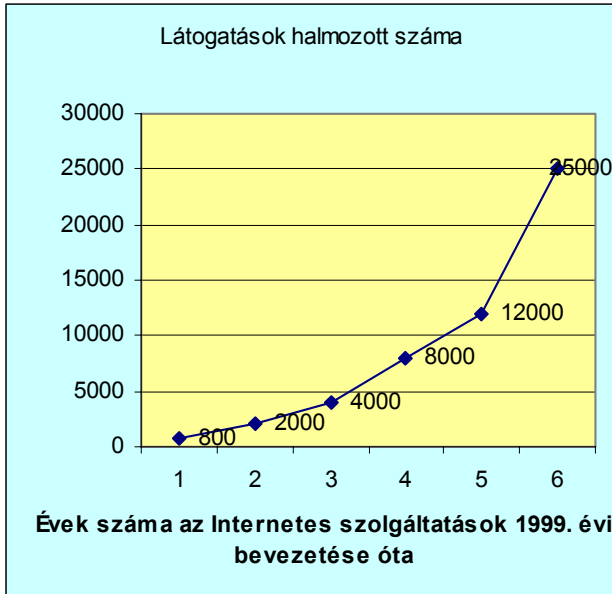


### HUNAGI a világhálón

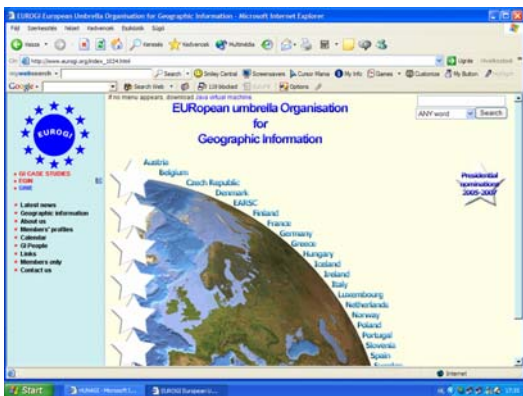
A HUNAGI honlapját a WebHU Kft (Gyuricza Béla), a tartalom kedőlapját és oldalait a FÖMI (Király Tibor) üzemelteti és tartja karban. A honlap szerkesztését és változásátvezetését - közel napi gyakorisággal - a főtktár végzi.



**HUNAGI honlap látogatók számának alakulása**



**Összehasonlítás: Egyes nemzetközi és nemzeti térinformatikai szervezetekre való hivatkozások száma az EUROGI honlapon (2005 jan. 18)**



<b>GSDI</b>	<b>44</b>	<b>világszervezet</b>
<b>EuroGeographics/ CERCO</b>	<b>43</b>	<b>pán-európai szervezet</b>
<b>AM/FM ITALY</b>	<b>40</b>	<b>Olaszország</b>
<b>JRC</b>	<b>39</b>	<b>EU intézmény</b>
<b>HUNAGI</b>	<b>39</b>	<b>Magyarország</b>
<b>AGI</b>	<b>35</b>	<b>Egyesült Királyság</b>
<b>OGC</b>	<b>31</b>	<b>világszervezet</b>
<b>RAVI</b>	<b>29</b>	<b>Hollandia</b>
<b>CNIG</b>	<b>26</b>	<b>Franciaország</b>
<b>AFIGÉO</b>	<b>22</b>	<b>Franciaország</b>
<b>DDGI</b>	<b>22</b>	<b>Németország</b>
<b>CAGI</b>	<b>21</b>	<b>Csehország</b>
<b>GEOFORUM</b>	<b>19</b>	<b>Dánia</b>
<b>GISPOL</b>	<b>17</b>	<b>Lengyelország</b>
<b>SOGI</b>	<b>16</b>	<b>Svájc</b>
<b>LISA</b>	<b>15</b>	<b>Izland</b>
<b>ULI</b>	<b>14</b>	<b>Svédország</b>
<b>IRLOGI</b>	<b>13</b>	<b>Írország</b>

**Térinformatikai partnerszervezetek hivatkozásának száma a HUNAGI honlapján (2005. január 18)**

<b>EUROGI</b>	<b>240</b>	<b>pán-európai sz.</b>
<b>CELC+CelkCenter</b>	<b>200</b>	<b>Magyarország</b>
<b>GSDI</b>	<b>172</b>	<b>világszervezet</b>
<b>FÖMI</b>	<b>164</b>	<b>Magyarország</b>
<b>EuroGeographics/ CERCO</b>	<b>157</b>	<b>Pán-európai szervezet</b>
<b>JRC</b>	<b>135</b>	<b>EU intézmény</b>
<b>HUNGIS</b>	<b>128</b>	<b>Magyarország</b>
<b>ISPRS</b>	<b>112</b>	<b>világszervezet</b>
<b>FIG</b>	<b>109</b>	<b>világszervezet</b>
<b>AGEO</b>	<b>86</b>	<b>Ausztria</b>
<b>OGC</b>	<b>86</b>	<b>világszervezet</b>
<b>PCC+EuroCadastre</b>	<b>80</b>	<b>pán-európai sz.</b>
<b>DigitalEarth+ISDE</b>	<b>68</b>	<b>világszervezet</b>
<b>AGI</b>	<b>65</b>	<b>Egy. Királyság</b>
<b>gita</b>	<b>56</b>	<b>világszervezet</b>
<b>DDGI</b>	<b>51</b>	<b>Németország</b>
<b>MAGISZ</b>	<b>50</b>	<b>Magyarország</b>
<b>MŰI+HSO</b>	<b>50</b>	<b>Magyarország</b>
<b>ICA</b>	<b>49</b>	<b>világszervezet</b>
<b>MFTTT</b>	<b>42</b>	<b>Magyarország</b>
<b>RAVI</b>	<b>39</b>	<b>Hollandia</b>
<b>CAGI</b>	<b>38</b>	<b>Csehország</b>
<b>SOGI</b>	<b>27</b>	<b>Svájc</b>
<b>CNIG</b>	<b>24</b>	<b>Franciaország</b>
<b>GISPOL</b>	<b>16</b>	<b>Lengyelország</b>
<b>GEOFORUM</b>	<b>12</b>	<b>Dánia</b>
<b>ULI</b>	<b>10</b>	<b>Svédország</b>
<b>AFIGEO</b>	<b>9</b>	<b>Franciaország</b>
<b>LISA</b>	<b>7</b>	<b>Izland</b>

**Programok, kezdeményezések és projektek/információ rendszerek hivatkozásának száma a HUNAGI honlapján (2005. január 18)**

<b>GIS</b>	<b>272</b>	<b>gyűjtőszó</b>
<b>INSPIRE</b>	<b>220</b>	<b>EU kezdem.</b>
<b>Remote sensing</b>	<b>161</b>	<b>gyűjtőszó</b>
<b>GMES</b>	<b>136</b>	<b>EU program</b>
<b>SDI</b>	<b>117</b>	<b>gyűjtőszó</b>
<b>GINIE</b>	<b>108</b>	<b>EU projekt</b>
<b>GALILEO</b>	<b>107</b>	<b>EU program</b>
<b>NÖVMON+CROPMON</b>	<b>72</b>	<b>projekt</b>
<b>PSI</b>	<b>69</b>	<b>EU irányelv</b>
<b>GPS</b>	<b>54</b>	<b>gyűjtőszó</b>
<b>CLC+Corine</b>	<b>53</b>	<b>EU projekt</b>
<b>MADOP</b>	<b>49</b>	<b>projekt</b>
<b>MEPAR+LPIS+CwRS</b>	<b>74</b>	<b>EU működés</b>
<b>TAKAROS+TAKARNET</b>	<b>45</b>	<b>projekt</b>
<b>EUPOS</b>	<b>40</b>	<b>projekt</b>
<b>ABDS</b>	<b>33</b>	<b>projekt</b>
<b>VINGIS</b>	<b>33</b>	<b>projekt</b>
<b>TALC</b>	<b>25</b>	<b>projekt</b>
<b>TEIR</b>	<b>21</b>	<b>projekt</b>
<b>TAMA</b>	<b>17</b>	<b>projekt</b>
<b>SDILA</b>	<b>16</b>	<b>projekt</b>

### **Egyes térinformatikai gyártók hivatkozásának száma a HUNAGI honlapon (2005 jan. 18)**

<b>ESRI</b>	<b>100</b>	
<b>INTERGRAPH</b>	<b>26</b>	
<b>BENTLEY</b>	<b>8</b>	
<b>AUTOCAD</b>	<b>7</b>	

magyarországi regionális földügyi tudásközpont, a CELKCenter működését.

### **Egyes régiók és országok hivatkozásának száma a HUNAGI honlapon (2005 jan. 18)**

<b>European Commission</b>	<b>129</b>	
<b>European Union</b>	<b>100</b>	
<b>USA</b>	<b>70</b>	
<b>China</b>	<b>30</b>	

### **HUNAGI a világhálón: összehasonlításban néhány más partnerszervezettel (MSN, 2005 jan.18)**

<b>ISPRS</b>	<b>55878</b>	<b>világszervezet</b>
<b>GSDI</b>	<b>17890</b>	<b>világszervezet</b>
<b>EuroGeographics/ CERCO</b>	<b>13107</b>	<b>pán-európai szervezet</b>
<b>EUROGI</b>	<b>11623</b>	<b>pán-európai szervezet</b>
<b>HUNAGI</b>	<b>6413</b>	<b>Magyarország</b>
<b>FÖMI (ékezettel)</b>	<b>5894</b>	<b>Magyarország</b>
<b>CelkCenter</b>	<b>1642</b>	<b>Magyarország</b>

A táblázat csupán indikatív. Sajnos kevés olyan szervezet van, melynek nevére keresve szinte kizárólag a keresett intézmény találatait kapjuk. A táblázatban felsoroltak ilyenek tekinthetők. Félrevezetőek azok a többnyire betűszavak, melyek más nyelven értelmes jelentésűek (pld.celk), vagy más diszciplínák által is foglaltak pld. FOMI ékezet nélkül, vagy a CERCO, amely az amerikai autóipari beszállítóké.

### **HUNAGI elektronikus hírterjesztési szolgáltatása**

A többnyire napi gyakoriságú hírlevelek az eredeti forrástól számítva többnyire egy munkanapon belül eléri a HUNAGI tagszervezeti képviselőket, projekt megbízottakat és a diákokat. A hírlevélküldés infrastruktúráját a HUNAGI megalapítása óta az FVM biztosítja. Öröndetesen egyre gyakoribb tagjaink igénye (pld. Magyar Űrkutatási Iroda, FÖMI, MAGISZ, Közép-Európai Földügyi Tudásközpont, RETC, NyME Geoinformatikai Kar és mások) közérdekű híreiknek a HUNAGI hírhálózatán való terjesztésére. A HUNAGI igény esetén számos esetben az EUROGI, GSDI, ISPRS és FIG hírhálózata felé is továbbítja a megfelelő híreket. A GSDI közbenjárásával, így ismerhették meg a világ távol eső régióiban a